N

PLANO DE SITUACIÓN ACTUAL

ESCALA **1:250**

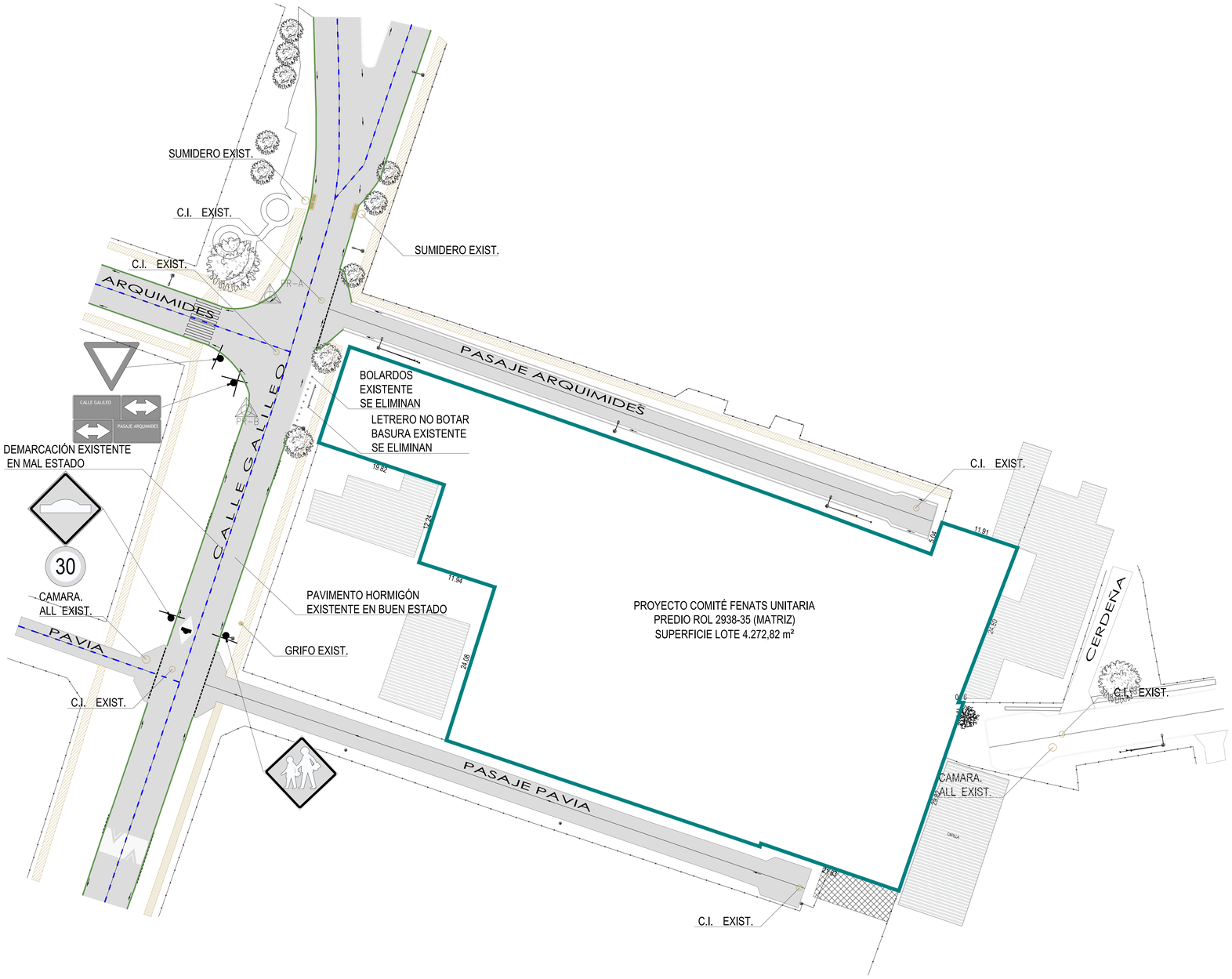

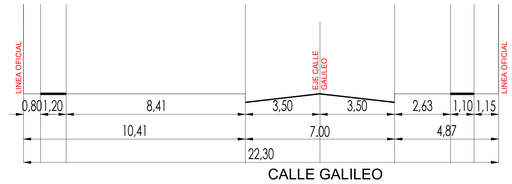

PERFIL CALLE GALILEO

UBICACIÓN

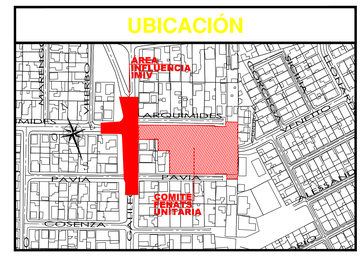

SIMBOLOGIA:

ELEMENTOS EXISTENTES

- PAVIMENTO
- VEREDA
- DEMARCACIÓN
- SOLERA
- BOLARDOS
- PERIMETRO TERRENO
- SEÑAL VERTICAL
- DISPOSITIVO RODADOS
- CAMARA EXISTENTE

APROBACIÓN TÉCNICA:

DIRECCIÓN DE TRÁNSITO
I. MUNICIPALIDAD DE TEMUCO

TITULAR:

LUIS SAEZ THIELEMANN
Constructor Civil
CONSTRUCTORA LUIS SAEZ THIELEMANN
RL: LUIS SAEZ T.
RUT: 16.721.506-8

PROFESIONAL:

VANESSA MANRIQUEZ ARIAS
CONSTRUCTOR CIVIL
RUT: 12.443.425-6

REV	FECHA	DESCRIPCIÓN	DIBUJO	REVISIÓN

PROYECTO:
IMIV BÁSICO TRANSPORTE PRIVADO Y OTROS MODOS
COMITÉ FENATS UNITARIA

UBICACION: ARQUIMIDES N° 01726, TEMUCO. — COMUNA: TEMUCO

TITULAR: CONSTRUCTORA LUIS SAEZ THIELEMANN — ROL(ES): 2938-35

CONTENIDO: PLANO DE SITUACIÓN EXISTENTE — REVISION: 2 — PLANO N°: 01 (01 DE 02)

FORMATO: A0 — ESCALA: LAS INDICADAS — FECHA: 05-03-2025